



## (شبانكاره).. منطقة ريفية سياحية في بوشهر



اللافتة للنظر والفرصة خاصة في فصل الشتاء، هي من الاماكن البديعة واللافتة في محافظة بوشهر. ومن المعالم الجاذبة في هذه المنطقة يمكن ذكر السهول المرتفعة على اطراف عين ماء بيدو، عين ماء خاني، وادي دمكت، وادي سور، عين ماء ليسو ووادي قاش دراز.



من الاماكن السياحية البديعة واللافتة وفيما يلي اهمها. المدينة القديمة شبانكاره تبعد مسافة ٩٥ كيلومترا شمال شرق مدينة بوشهر، عاصمة محافظة بوشهر، وتتبع مدينة دشتستان. وباحتوائها على طبيعة بكر ووديان وعيون ماء جميلة، ولم تلمسها يد، هي من اهم الاماكن

الوفاق/ تمتاز محافظة بوشهر والمناطق المحيطة بها على التربة المناسبة والمرتفعات ذات الجمالية العالية والسدود الكبيرة والصغيرة والمناطق الريفية الجميلة ومزارعها وابنتها التاريخية ومرتفعاتها الخضراء وعيون المياه والسهول اللافتة للنظر والفرصة خاصة في فصل الشتاء، لذا تعتبر

## بناه السلجوقيون في اصفهان جامع كلبايكان؛ تحفة معمارية اسلامية ايرانية




يعتبر جامع كوهرشاد او كلبايكان في محافظة اصفهان وسط البلاد من الابنية العظيمة والتاريخية التي تم بناؤها في العهد السلجوقي القرن السادس الهجري وهو النموذج الكامل والبارز للفن الاسلامي الايراني، حيث استخدم في بنائه جميع السمات والميزات الخاصة بأساليب العمارة الايرانية والاسلامية التقليدية. وتقع في الجزء الأوسط من مدينة كلبايكان في غرب محافظة اصفهان في ايران، والتي تقع على بعد ٣٦٥ كم من طهران و ٢٠٠ كم من اصفهان. وتشتهر كلبايكان بكبابها المسجل على الصعيد الوطني. كلبايكان هي إحدى المدن القديمة في محافظة اصفهان. هذه المدينة يعود تاريخها إلى العصر الساساني،

مسجد كلبايكان هو أحد أهم المساجد التاريخية في العصر السلجوقي ومعالم كلبايكان. يقع المسجد في شارع جامع. تم بناء المسجد عام ٥٠٨ هـ وفي عهد أبي شجاع. ونُي هذا المسجد بأمر من أبي نصر إبراهيم بن محمد بن إبراهيم بابا عبد الملك. اسم هذا الشخص مكتوب في أحد نقوش المسجد. تم تسجيل هذا النصب التاريخي في قائمة الآثار الوطنية الايرانية رقم ١٩١ في ٩ من مرداد ١٣١٢ هـ.

### • عمارة المسجد

المسجد مبني بالكامل من الحجر وأساساته فقط من الحجر. يحتوي مسجد كلبايكان على فناء كبير وصحن وقبة كبيرة من الطوب. يعود المسجد إلى عهد محمد بن ملكشاه السلجوقي. من مميزات المسجد وقبته وجود العديد من النقوش الحجرية والعديد من الزخارف من العصر السلجوقي. تبلغ مساحة مسجد كلبايكان الكبير باستثناء الشرفات والغرف والشرفات حوالي ١٦٠٠ متر مربع وارتفاع القبة ٢٢ متراً وأبعاد القبة من الداخل ١٢ × ١٢ متراً. ومن أهم اماكن المسجد قبته التي تعود إلى العصر السلجوقي. تتميز القبة بتصميم جميل مع أعمال رائعة من الطوب، حيث يمكن رؤية أنماط إسلامية وهندسية مع بعض الحصص على الطوب. تعتبر أعمال الطوب في القبة السلجوقية فريدة من نوعها، والتي تحتوي أيضاً على مقرنصات مربعة الشكل. ويوجد في وسط صحن المسجد بركة مياه كبيرة، وهي إضافة إلى كونها مكاناً لوضوء المصلين، تزيد من جمال هذا المسجد.



## أشهر الأطباق الايرانية



### الفضل المحشي



### • المكونات:

كيلو فلفل رومي، نصف كيلو لحم مفروم، كوب ونصف ارز، بصلة كبيرة مفرومة، ملح فلفل سمن، ملح وفلفل وبهارات، ملعقة كبيرة بقدونس مفروم، قليل من النعناع الجاف او الاخضر، ربع كيلو طماطم.

### • طريقة التحضير:

يدعك البصل بالملح والفلفل. ينقى الارز ويغسل جيدا ثم يصفى من مائه. تقشر الطماطم وتقطع قطعاً صغيرة جداً. تخلط جميع المقادير بعضها ببعض بالملح والفلفل والبهار والنعناع. يغسل الفلفل جيدا ويزال الكأس باحتراس ثم تزال البذور العالقة به. يغسل من الداخل ويتق مع ماء ملح. يصفى من الماء ويتبل بقليل من الملح والفلفل والبهارات. يحشى بالخطة المعدة مع ترك فراغ قليل. تزال البذور من الكأس ويقطع جزء من عنقه ثم يغطى الفلفل بالكأس المعدة. يرص في حلة ويوضع له مقدار من السمن وقليل من الماء المغلي المملح. يرفع على ناء هادئة حتى ينضج ويرتب بنظام في الطبق المعد ويقدم.

## تضم شلال لت مال وسفح جبل الارواح الحجرية

### قرية ورديج في طهران.. مناظر خلابة وبساتين عامرة



شلال لت مال



سفح جبل الارواح الحجرية



قرية ورديج



قرية ورديج

امامه صخورا بأشكال متميزة مشكلة منظراً لافتاً ممتعاً. ويفيد علم الجيولوجيا ان هذه الاشكال حصلت بسبب عوامل التعرية، وتشبه اشكالها اجسام حيوانات وحشية وجمامج بشرية.

### • وارش ومعالمها الجميلة

توجد قرية وارش بعد ورديج، في نهاية الطريق الاسفلتي، ويبلغ ارتفاعها ٢٢٥٠ متراً عن سطح البحر، وجوها اكثر برودة من جو ورديج، الى حد ان درجة البرودة في الشتاء تصل الى حد لا يتحمله الكثير من الاهالي، الذين يبلغ عددهم في الفصول الدافئة نحو ٤٠ عائلة، ثم يتقلص الى اقل من ١٥ عائلة في الشتاء.

يذكر ان عين ماء وارش تعطي مياهها الوفيرة العذبة الى الاهالي. ويجانب هذه العين يتوفر مكان لقضاء عطلة نهاية الاسبوع التي لا تمنح من الذاكرة. وهذه القرية اكثر خضارا من ورديج وفيها بساتين عامرة بأشجار التوت والمشمش والكرز.

### • شلال لت مال

كلمة لت تعني حجر ومال تعني فرك او دلك او دعك، واسم الشلال هو وصف لدعك المياه للحجر. اما الانهر الموسمية بهذه المنطقة فتجري فقط من منتصف الشتاء حتى نهاية الربيع، وللوصول الى شلال لت مال، يستغرق ذلك ساعة من المشي من الطريق الرئيسي. وهذا الشلال يتألف من ٣ شلالات صغيرة تشكل منظراً متميزاً. الاول ارتفاعه ٥ أمتار والثاني اعلى قليلاً، اما الثالث فهو الرئيسي فيبلغ ارتفاعه ٣٥ متراً ويتساقط بشكل متدرج.

### • سفح جبل الارواح الحجرية

في شمال غرب طهران، وعلى بعد مسافة بسيطة منها، توجد منطقة مهيرة للنظر تشكل لوحة منحوتة على يد الطبيعة وتعتبر من أجمل ما يكون.

في حالة عدم الدخول الى قرية ورديج، وبعد عبورها يصل الزائر الى منطقة على سفح جبل ارواح سنكي (الارواح الحجرية)، ليشاهد

هي اكبر قرى منطقة شمال غرب طهران.



يشار الى احواض الماء في شمال القرية التي يستفاد منها لجمع مياه الانهر وعيون الماء والمياه السطحية لسقي البساتين وللشرب ايضا. وتوجد وسط القرية بساتين كبيرة عامرة بأشجار الجوز والتفاح والكاكي والتوت. وهناك في اقصى جنوبها تتواجد مساكن القرويين والكثير من شبابيكها محطمة مما يدل على خلوها من ساكنيها وبين دور الاهالي والمحلين، تشاهد فيلات كبيرة وصغيرة وبمختلف الاشكال والالوان.

يبلغ عدد سكان قرية ورديج نحو ٥٠٠ شخص، لا يتواجدون جميعاً في اي لحظة. ويحصلون على مياههم من عيون الماء العديدة خاصة عين شاه وبازورا.

ونظراً لوجود هذه القرية في منطقة جبلية فانها تحظى بمناخ معتدل في الفصول الحارة، وبارد وجاف في الفصول الباردة، والبرودة تصل الى حد يجبر فيه القرويون على مغادرة منازلهم، حتى مجيء الربيع.

## في مدينة «شهرگرد»

### قرية سوادجان.. ميزات طبيعية وتاريخية خاصة



تعد قرية سوادجان ثالث أكبر قرية في مدينة «سامان» وتقع على ضفاف نهر «زاينده رود» الكبير بمحافظة تشارمحال وبختياري وهي تحظى بميزات خاصة طبيعية وتاريخية وثقافية مما جعلها قبلة يقصدها السائحون سنوياً حيث تخرز بالحدايق الغناء والأشجار الشاهقة الارتفاع، وهي مكونة من جزئين أساسيين أحدهما قديم والآخر حديث، وبطبيعة الحال فالجانب القديم منها فيه معالم جذابة يعود تاريخها إلى أكثر من ٦٠٠ سنة. ترتفع هذه القرية مسافة ١٩٠٠ م عن سطح البحر وأجوائها في غاية الروعة والاعتدال إبان فصلي الربيع والصيف لكنها باردة نسبياً في فصل الشتاء كما تتصف أراضيها بتنوع أنواع نباتاتها وتنتشر في أطرافها العديد من الحيوانات البرية ناهيك عن حدائق الفواكه التي تحتمها من جميع نواحيها.